



II LINIA METRA W WARSZAWIE

ASTALDI – GULERMAK – PBDIM

02.12.2009





II LINIA METRA W WARSZAWIE

- Przebieg trasy II linii metra w Warszawie
- Założony scenariusz drążenia TBM
- Preliminarz Rzeczowy realizacji przedmiotu zamówienia



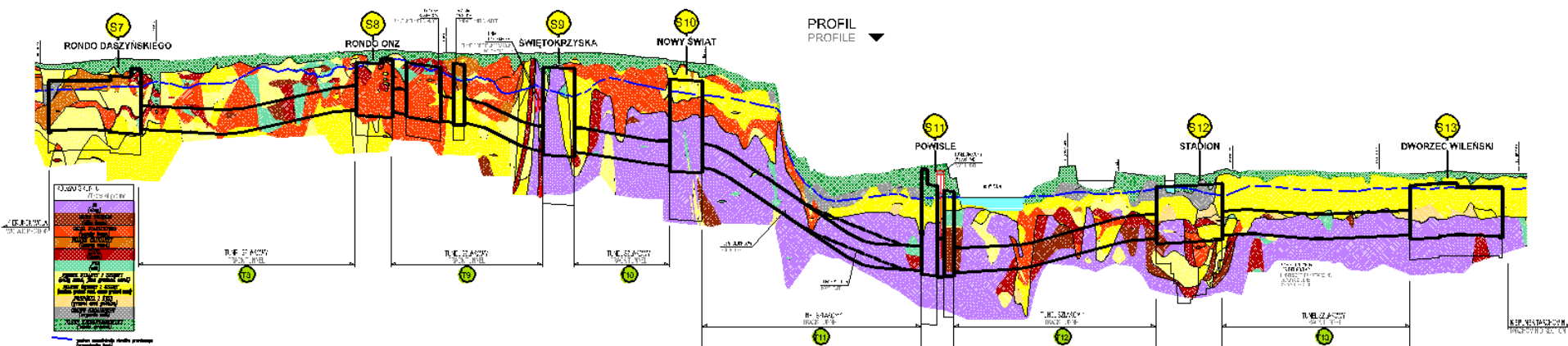


Plan trasy II linii metra w Warszawie





Profil trasy II linii metra w Warszawie

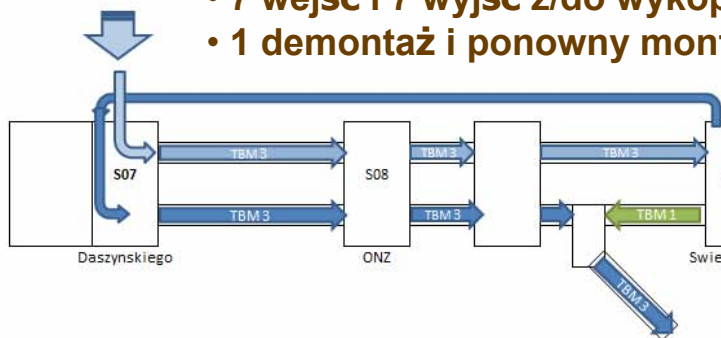




Założony przebieg TBM

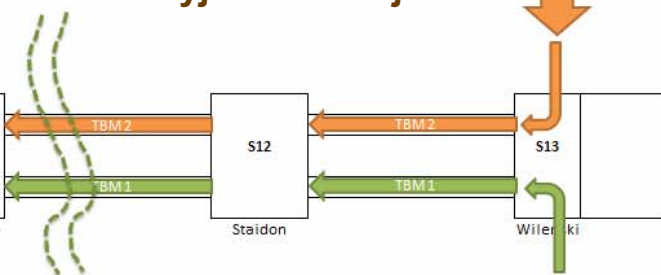
TBM3

- 2.9 km drążenia
- 7 wejść i 7 wyjść z/do wykopu stacji
- 1 demontaż i ponowny montaż



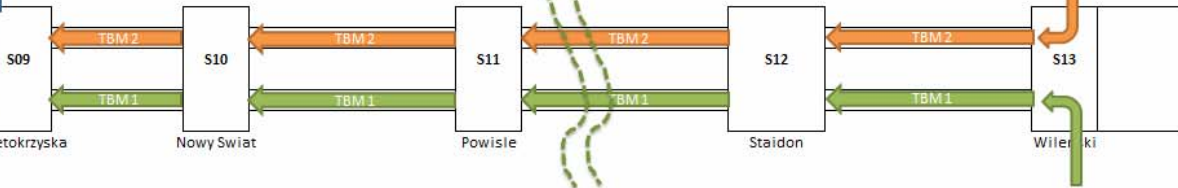
- 3 km drążenia
- 4 wyjścia i 4 wejścia

TBM2



- 3,3 km drążenia
- 5 wejść i 5 wyjść

TBM1





WSTĘPNY PRELIMINARZ RZECZOWY PRZEDMIOTU ZAMÓWIENIA

PROJEKT I BUDOWA II LINII METRA OD STACJI "RONDO DASZYŃSKIEGO" DO STACJI "DWORZEC WILEŃSKI" W WARSZAWIE

